

# COMUNE DI SANTA MARIA A VICO

PROVINCIA DI CASERTA

**Data Delibera: 13/10/2014**

**N° Delibera: 109**

## VERBALE DI DELIBERAZIONE DELLA GIUNTA COMUNALE

**Oggetto: PRESA D'ATTO LAVORI COMMISSIONE TOPONOMASTICA-  
DETERMINAZIONI-RICHIESTA AUTORIZZAZIONE ALLA PREFETTURA.**

L'anno duemilaquattordici , addì tredici del mese di Ottobre , alle ore 12:30 , nella sala delle adunanze, si è riunita la Giunta Comunale, in seduta ordinaria, nelle persone dei signori:

N°	Cognome Nome	Qualifica	P/A
1	PISCITELLI ALFONSO	SINDACO	Presente
2	DE LUCIA SAVERIO		Presente
3	PIROZZI ANDREA	ASSESSORE	Presente
4	AFFINITA CLEMENTE	ASSESSORE	Presente
5	NUZZO MICHELE	ASSESSORE	Presente
6	NUZZO GIUSEPPE	ASSESSORE	Presente
7	BALLETTA TANCLEDO	ASSESSORE	Presente

Partecipa alla seduta il Segretario Generale, Dott.Ronza Michele.

Il Presidente, Dott.Piscitelli Alfonso,dichiara aperta la seduta, dopo aver constatato la sussistenza del numero legale. Invita gli Assessori a trattare, discutere e definire l'argomento all'ordine del giorno.

## LA GIUNTA COMUNALE

ATTESO che risulta necessario provvedere alla denominazione di alcune strade e piazze del Comune di Santa Maria a Vico;

VISTO il D.P.R. 30 maggio 1989 n.223,art.41 il quale stabilisce:

- a) Ogni area di circolazione deve avere una propria distinta denominazione da indicarsi su targhe di materiale resistente;
- b) Costituisce area di circolazione ogni spazio (piazza,piazzale,via,viale,vicolo,largo calle e simile) del suolo pubblico o aperto al pubblico destinato alla viabilità;
- c) L'attribuzione dei nomi deve essere effettuata secondo le norme di cui al Regio decreto legge 10 maggio 1923 n.1158 convertito dalla legge 17 aprile 1925 n.473 e dalla legge 23 giugno 1927 n.1188 in quanto applicabili;
- d) In caso di cambiamento di denominazione dell'area di circolazione deve essere indicata anche la precedente denominazione.

VISTA la legge 17 aprile 1927 n.1158;

VISTA la legge 28 giugno 1927 n.1188 " Toponomastica stradale e monumenti a personaggi contemporanei " che stabilisce che " nessuna denominazione può essere attribuita a nuove strade e piazze pubbliche senza l'autorizzazione del Prefetto udito il parere della deputazione di storia patria o dove manchi della Società storica del luogo o della regione" e le circolari del Ministero dell'Interno MI/AC n.7/81 prot. 2841/15.300-10-24;

VISTA la legge 24.12.1954 n.1228 art.10 che stabilisce che ".....il Comune provvede alla indicazione dell'onomastica stradale e alla numerazione civica;

VISTA la circolare del Ministero dell'Interno n.10 dell'8.3.1991 con la quale si specifica che la competenza a deliberare in materia di toponomastica attiene alla Giunta Comunale;

VISTO il DM 25.9.1992 relativamente all'intitolazione di vie a persone morte da meno di dieci anni;

VISTA la delibera di Consiglio Comunale n.63 del 29 ottobre 2012 di nomina della Commissione Toponomastica;

VISTA la relazione finale redatta dalla Commissione Toponomastica in data 25 settembre 2013 riguardante l'intitolazione di vie e piazze;

RITENUTO la stessa meritevole di approvazione,tranne qualche piccola aggiunta e/o rettifica;

### DELIBERA

- 1) DI INTITOLARE le vie e piazze del Comune di Santa Maria a Vico come da allegata scheda;
- 2) Di trasmettere copia della presente deliberazione di Giunta Comunale a S.E. il Prefetto di Caserta per il dovuto nulla osta.

# COMUNE DI SANTA MARIA A VICO

## Provincia di Caserta

OGGETTO: T.U.E.L. 267/2000. Pareri. Allegato alla deliberazione di  
G.C. n. 109 del 13/10/14 Proposta di deliberazione del Settore  
avente ad oggetto Prese d'alt lavor: Commissioni Sopracomunali -


Determinazioni - Richiesta autorizzazione alla Prefettura  
PARERE SULLA REGOLARITA' TECNICA (Art. 49 T.U.E.L. 267/20000)

SETTORE AA.66 - Demografia

Sulla proposta di deliberazione in oggetto indicata ed esaminati gli atti ad essa inerenti, ai sensi dell'art. 49 comma 1 del TUEL, in ordine alla regolarità tecnica ed alla conformità alle norme ed alle regole tecniche che sovrintendono la specifica materia

Si esprime parere FAVOREVOLE

Data, 13/10/2014 Il Responsabile del Settore



Si esprime parere SFAVOREVOLE per il seguente motivo

Data, \_\_\_\_\_ Il Responsabile del Settore

PARERE SULLA REGOLARITA' CONTABILE (Art. 49 T.U.E.L. 267/2000)  
SETTORE ECONOMICO-FINANZIARIO

*La presente proposta non necessita di parere di regolarità contabile in quanto non comporta riflessi diretti o indiretti sulla situazione economico-finanziaria o sul patrimonio dell'ente*

Data, \_\_\_\_\_ Il Responsabile del Settore Economico Finanziario

*Sulla presente proposta di deliberazione si esprime, ai sensi degli artt. 49, comma 1 e 147 bis comma 1, D.Lgs. 267/2000, parere FAVOREVOLE/NON FAVOREVOLE di regolarità contabile*

Data, \_\_\_\_\_ Il responsabile del Settore Economico Finanziario

*Sulla presente proposta di deliberazione si esprime, ai sensi degli artt. 49, comma 1 e 147 bis, comma 1 D. Lgs. 267/2000, parere FAVOREVOLE di regolarità contabile con attestazione della copertura finanziaria (art. 151, comma 4, D.Lgs. 267/2000):*

Data, \_\_\_\_\_ Il Responsabile del Settore Economico Finanziario

**COMUNE DI SANTA MARIA A VICO  
PROVINCIA DI CASERTA**

**COMMISSIONE TOPONOMASTICA**

**PROSPETTO PER L' INTITOLAZIONE DI STRADE ED ALTRI LUOGHI DEL TERRITORIO  
COMUNALE**

	<b>LOCALITA'</b>	<b>DESCRIZIONE</b>	<b>INTITOLAZIONE STRADA</b>
1	Rosciano	Da piazzetta Rosciano a via Strettola	Via Salvatore Di Giacomo
2	Rosciano	Da piazzetta Rosciano alla corte di Rosciano	Via Benedetto Croce
3	Stadio Comunale	Da via Torre a Via Novanese	Via Nicola Lettieri (storico)
4	Torre	Da ex traversa Torre alla Via per Arienzo	Via Oblati di Maria Immacolata
5	Piazza Aragona	Primo Vico	Vico Padre Saverio Di Nunzio
6	Piazza Aragona	Secondo Vico	Via Vincenzo Russo
7	Parcheggio Piazza Aragona	Parcheggio	Piazza Convitto l'Aquinate
8	Parco De Lucia	Piazza del Parco	Piazza Falcone e Borsellino
9	Parco De Lucia	Da Via Appia a Viale Ferdinando I d'Aragona	Via Nicola Valletta
10	Parco De Lucia	Da Via Appia alla Piazza	Via Tito Livio
11	Parco De Lucia	Dalla Piazza alle palazzine IACP	Via Martiri del 1799
12	Bottegelle	Da Via Appia a Via San Gaetano	Via Erminia Iadaresta
13	Borgate alte	Da Via Rosciano a Via Priori	Via Giacomo Leopardi

14	Parcheggio Botteghelle	Dove è ubicata la statua di Padre Pio	Largo Giacomo Matteotti
15	Moscati	Località Monticello (pozzo)	Via degli ulivi
16	Moscati	Vico con grotte	Vico delle grotte
17	Panoramica	Prima Traversa	Via Teodoro D'Errico
18	Panoramica	Seconda Traversa	Via Sandro Pertini (strada privata)
19	Panoramica	Traversa adiacente Via Priori	Via Salvo D'Acquisto
20	Panoramica	Traversa Famiglia Cortese	Via Fabrizio d'Affenita
21	Figliarini	Terza Traversa	Via Giovanni Pascoli
22	Figliarini	Vico dei Savinelli	Vico Corrado Alvaro (strada privata)
23	Figliarini	Vico di fronte al Vico Savinelli	Vico Raffaele Viviani
24	Chiesa Loreto	Vico adiacente Chiesa	Vico Carlo Pisacane
25	Priori	Da Via Priori agli scalini Maielli	Via Enrico Toti
26	Papi	Da Via Papi a Via Maielli	Via Moiro
27	Mandre	Da Via Mandre a Vico Marcotti	Via Amintore Fanfani
28	Brecciale Nuova	Da Via Brecciale a Via Mandre	Via Pietro Nenni
29	Brecciale Nuova	Vico Famiglia Nuzzo ed altri	Vico Don Minzoni
30	Brecciale Nuova	Vico Famiglia D'Anna ed altri	Vico Don Sturzo (strada privata)
31	Forchia	Da Via Forchia a Via Astolella	Via Carlo Poerio
32	Ponte Astolella	Da Via Astollella a Via Censi	Via Grazia Deledda -strada privata-

33	Via Diana	Primo Vico, vicino al passaggio a livello	Vico Sebastiano Tillio (storico) - strada privata-
34	Precisa	Parallela a palazzine IACP	Via Luca Giordano (strada privata)
35	Precisa	Da Via Appia a Via Diana	Via Giovanni Bovio
36	Cantina "Zi Michele"	Da Via Appia fino a Via Cupa San Marco	Via Cantina "Zi Michele"
37	Cantina "Zi Michele"	Da Via Appia di fronte a Via Astolella (dietro Fam. Papa)	Via Enrico Caruso (strada privata)
38	Migliori	Da Via Appia a Via Nazionale (traversa detta Minichino)	Via Clemente Piscitelli (Senatore)
39	Migliori	Via in località Sant'Anna	Via Giuseppe Capobianco (strada privata)
40	Piazza Umberto I	Parcheggio	Piazza Francesco Crispi
41	Piazza Roma, Ufficio Postale	Da Via Appia a Viale Ferdinando I d'Aragona	Via Antonio Calandra (strada privata)
42	Piazza Roma	Traversa di fianco alla sede della Polizia Municipale	Vico Pio IX
43	Parco Mamma Anna	Da Via Cepponi a Via Nazionale	Via Giulio Cesare (strada privata)
44	Parco Mamma Anna	Da Via Nazionale al Parco Mamma Anna	Via Francesco Saverio Nitti
45	Via Nazionale	I Vico (marmista)	Via Maresciallo Michele Campagnuolo

46	Via Nazionale	II Vico (Famiglia Papa)	Vico Carmine Sgambato (Parroco)
47	Via Nazionale	III Vico (a fianco all'ex Giornalaio)	Vico Mons. Agostino Migliore (Vescovo)
48	Via Nazionale	IV Vico (Famiglia Della Valle)	Vico Alcide De Gasperi (strada privata)
49	Via Nazionale	V Vico (dietro ex Latte Matese)	Vico San Pio V
50	Prolungamento Viale Libertà	Da Via Nazionale a Via Macello	Viale Tenente Alberto Puoti (Eroe di guerra)
51	Cimitero	Da Via Cimitero a Via Cantina "Zi Michele"	Via Cepponi
52	Via Napoli	Vico I	Vico Scalpellini
53	Via Napoli	Vico di fronte all'ex Centro Praxis	Vico Marciello
54	Via Napoli	Vico II	Vico dell' Ospizio (strada privata)
55	Via Napoli	Vico III	Vico del mannese
56	Via Napoli	Vico IV (di fronte a Vico Cementara)	Vico del fabbro
57	Via Napoli	Vico V	Vico della ricamatrice
58	Via Napoli	Vico VI	Vico del ciabattino
59	Via Napoli	Vico vicino alla fontana	Vico della fontana
60	Macello	Dall'incrocio Cimitero all'incrocio Tredici Monaci	Via Marco Tullio Cicerone
61	Maranielli	Da Via Maranielli a prolungamento Viale Libertà	Via Lucio Pompeo Felicissimo
62	San Marco	Villa Comunale	Via Letizia Savinelli
63	San Marco	Da Via San Marco a Via Cupa San Marco	Via Tito Lucrezio Caro

64	San Marco	Dalla Villa Comunale alla Famiglia Grieco (tutta)	Via Grieco
65	San Marco	Dalla Villa Comunale a Via Colle Puoti	Via dell' Agricoltura
66	Piazza Roma	Da Piazza Roma a Via Nazionale Appia	Via Caspe
67	Via Civita	Da Via Maranielli a Via Carrione	Via Vincenzo Pascarella (Eroe della Resistenza)
68	Forchia	Da Via Mandre a Rione Mobilia	Via Libero Bovio
69	Fruggieri	Traversa Fruggieri da Via Fruggieri	Via Matteo Marletta (Musicista)
70	Complesso Edilizio Farina	Da Prolungamento Viale Libertà a Via Maranielli	Via Giovanni Andrea Bufalino (Parroco ed Erudito)
71	Loreto	Vico Oliva, da Via Loreto a Via Scalettielli	Vico Oliva
72	Mandre	Vico Pione, da Via Mandre a detto Vico	Vico Raffaele Viviani
73	Botteghelle	Vico Piotti, da Via Appia Antica a Vico Piotti medesimo	Vico Piotti
74	Migliori	Vico (o vinella) Piselli, cioè traversa di Via Appia Migliori, senza sbocco	Vico Franco Sacchetti
75	San Gaetano	Il tratto di Via San Gaetano	Via Pia Catalani Balletta
76	Stadio	Da Via Nazionale a Via Provinciale Arienzo	Viale Pensierino Pesce (Educatore)
77	Staino	Il tratto Via Staino	Via E.A. Mario
78	Maranielli	Trivo Maranielli	Trivio Vincenzo Russo (poeta)
79	Mandre	Da Via Mandre senza sbocco (villa del Dr. Franco Pierino De Lucia)	Via Luca Postiglione (poeta)



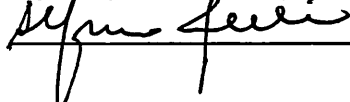
80	Ex Centro Praxis	Da Via Nazionale all'ex Centro Praxis)	Via Giovanni De Tora
81	Rione Aversano	Da Via Appia a Rione Aversano	Via Giovanni Gronchi
82	Piazzetta	Piazzetta Ruotoli	Piazzetta Ruotoli
83	Area antistante Bachelet	Piazzetta	Carabiniere Salvatore Vigliotti "medaglia d'oro valor militare"

**Oggetto: PRESA D'ATTO LAVORI COMMISSIONE TOPONOMASTICA-  
DETERMINAZIONI-RICHIESTA AUTORIZZAZIONE ALLA PREFETTURA.**

**Letto, approvato e sottoscritto:**

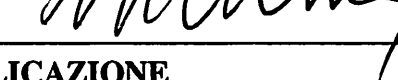
**IL PRESIDENTE**

Dott. Piscitelli Alfonso



**IL SEGRETARIO COMUNALE**

Dott. Ronza Michele



---

**CERTIFICATO DI PUBBLICAZIONE**

Il sottoscritto Responsabile del Settore Affari Generali, su conforme relazione del Messo Comunale, certifica che copia della presente deliberazione è stata affissa all'albo pretorio on-line del Comune per 15 giorni consecutivi.

dal

9/10/2011

**IL RESPONSABILE AA.GG.**



---

**ESECUTIVITA'**

Si certifica che la sua estesa deliberazione è divenuta esecutiva il // \_\_\_\_\_ perché resa immediatamente eseguibile ai sensi dell'art. 134, comma 4, del D.Lgs 267/2000.

SANTA MARIA A VICO lì, . . .

**IL RESPONSABILE**

---